


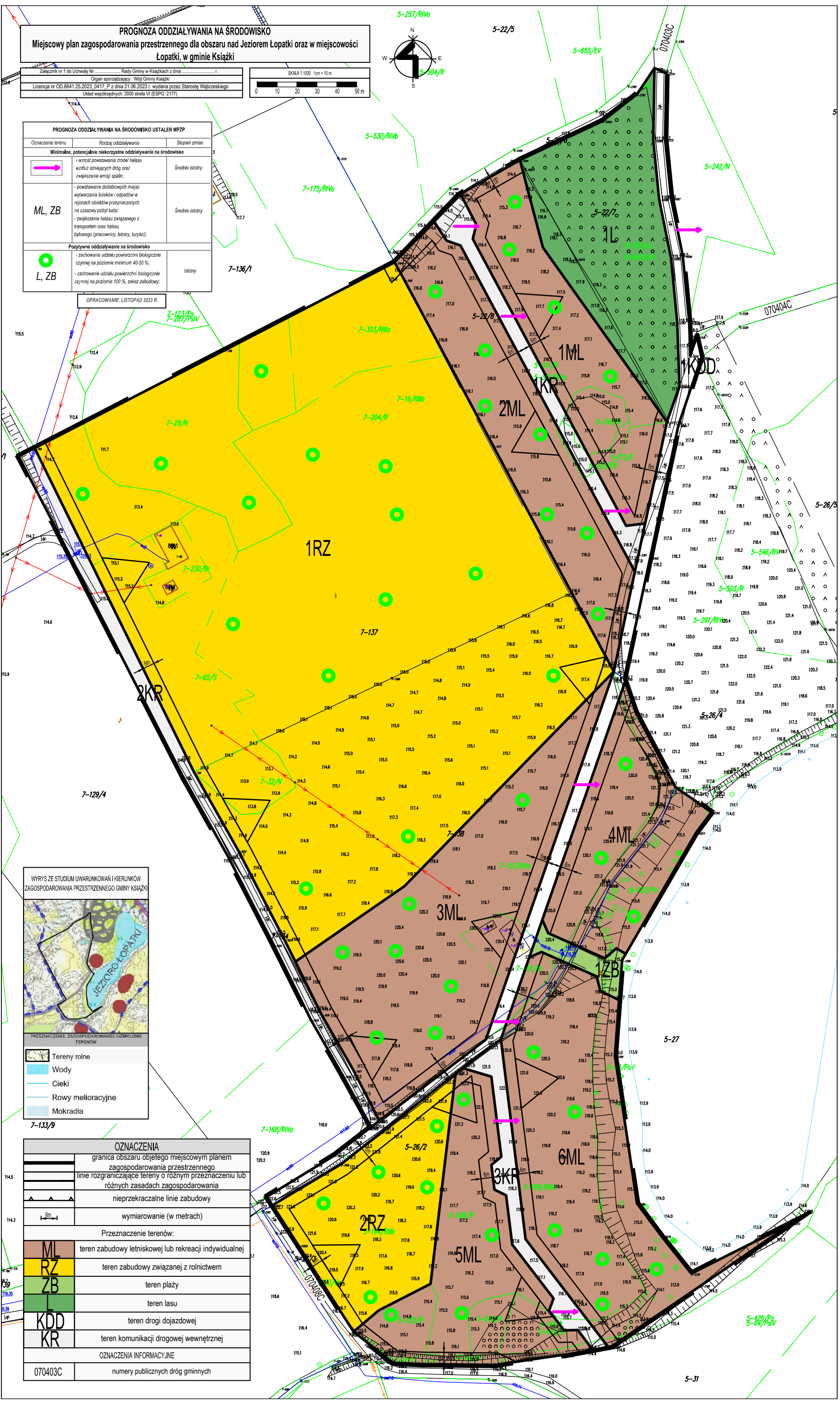
**PROGNOZA ODDZIAŁYWANIA NA ŚRODOWISKO**  
**Miejscowy plan zagospodarowania przestrzennego dla obszaru nad Jeziorem Łopatki oraz w miejscowości Łopatki, w gminie Książki**

Załącznik nr 1 do Uchwały Nr ... Rady Gminy w Książkach z dnia ... r.  
 Organ sporządzający: Wójt Gminy Książki  
 Licencja nr OD.6641.ZS.2023.0417.P z dnia 21.06.2023 r. wydana przez Starostę Wąbrzeskiego  
 Układ współrzędnych: 2000 sreła VI (ESPG: 2177)

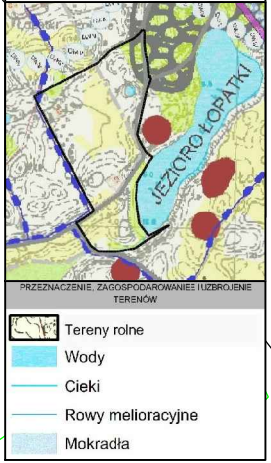


Oznaczenie terenu	Rodzaj oddziaływania	Stopień zmian
<b>Minimalne, potencjalnie niekorzystne oddziaływanie na środowisko</b>		
	- wzrost powstawania zrobel hałasu wzdłuż istniejących dróg oraz zwiększenie emisji spalin;	Średnio istotny
<b>ML, ZB</b>	- powstawanie dodatkowych miejsc wytworzenia śmieci i odpadów w rejonach obiektów przeznaczonych na czasy pobytu ludzi; - zwiększenie hałasu związanego z transportem oraz hałasu bytowego (pracownicy, leśnicy, turyści);	Średnio istotny
<b>Wzrost</b>		
	<b>Pozytywne oddziaływanie na środowisko</b> - zachowanie udziału powierzchni biologicznie czynnej na poziomie minimum 40-50 %; - zachowanie udziału powierzchni biologicznie czynnej na poziomie 100 %, zakaz zabudowy;	Istotny
<b>L, ZB</b>		

OPRACOWANIE: LISTOPAD 2023 R.



WYRYS ZE STUDIUM UWARUNKOWAŃ I KIERUNKÓW ZAGOSPODAROWANIA PRZESTRZENNEGO GMINY KSIĄŻKI



PRZEZNACZENIE ZAGOSPODAROWANIE I UZRODNIENIE TERENÓW

	Tereny rolne
	Wody
	Cieki
	Rowy melioracyjne
	Mokradła

**OZNACZENIA**

	granica obszaru objętego miejscowym planem zagospodarowania przestrzennego
	linie rozgraniczające tereny o różnym przeznaczeniu lub różnych zasadach zagospodarowania
	nieprzekraczalne linie zabudowy
	wymiarowanie (w metrach)
Przeznaczenie terenów:	
	teren zabudowy letniskowej lub rekreacji indywidualnej
	teren zabudowy związanej z rolnictwem
	teren plaży
	teren lasu
	teren drogi dojazdowej
	teren komunikacji drogowej wewnętrznej
<b>OZNACZENIA INFORMACYJNE</b>	
	numery publicznych dróg gminnych