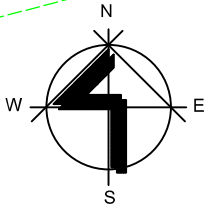
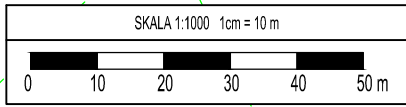


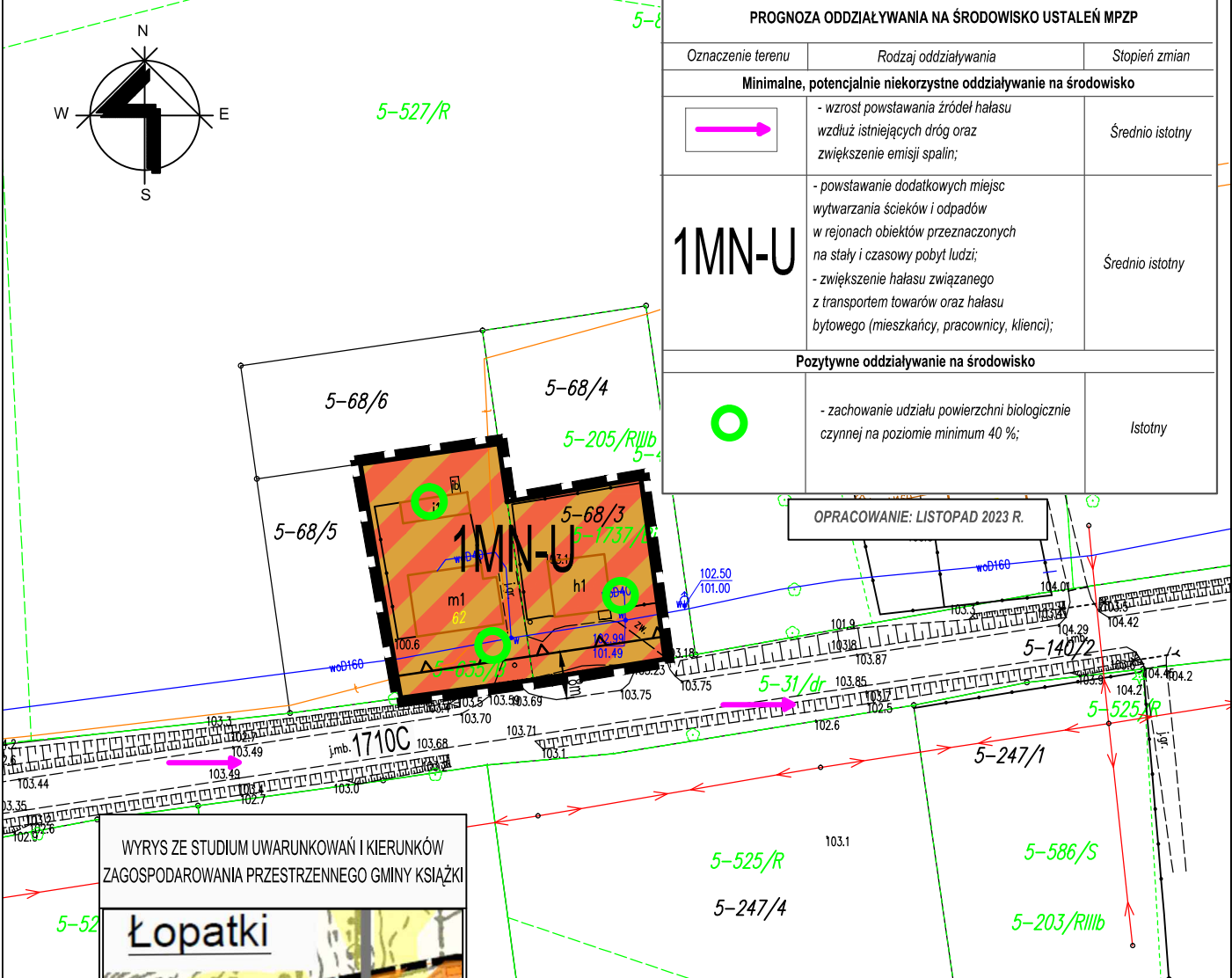
# PROGNOZA ODDZIAŁYWANIA NA ŚRODOWISKO

## Miejscowy plan zagospodarowania przestrzennego dla obszaru nad Jeziorem Łopatki oraz w miejscowości Łopatki, w gminie Książki

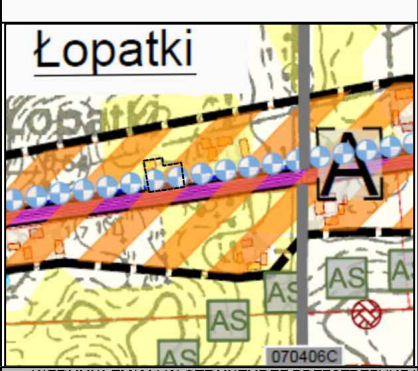
Załącznik nr 2 do Uchwały Nr ..... Rady Gminy w Książkach z dnia ..... r.  
 Organ sporządzający : Wójt Gminy Książki  
 Licencja nr OD.6641.25.2023\_0417\_P z dnia 21.06.2023 r. wydana przez Starostę Wąbrzeskiego  
 Układ współrzędnych: 2000 strefa VI (ESPG: 2177)



Oznaczenie terenu	Rodzaj oddziaływania	Stopień zmian
<b>Minimalne, potencjalnie niekorzystne oddziaływanie na środowisko</b>		
→	- wzrost powstawania źródeł hałasu wzdłuż istniejących dróg oraz zwiększenie emisji spalin;	Średnio istotny
<b>1MN-U</b>	- powstawanie dodatkowych miejsc wytwarzania ścieków i odpadów w rejonach obiektów przeznaczonych na stały i czasowy pobyt ludzi; - zwiększenie hałasu związanego z transportem towarów oraz hałasu bytowego (mieszkańcy, pracownicy, klienci);	Średnio istotny
<b>Pozytywne oddziaływanie na środowisko</b>		
○	- zachowanie udziału powierzchni biologicznie czynnej na poziomie minimum 40 %;	Istotny



WYRYS ZE STUDIUM UWARUNKOWAŃ I KIERUNKÓW ZAGOSPODAROWANIA PRZESTRZENNEGO GMINY KSIĄŻKI



- KIERUNKI ZMIAN W STRUKTURZE PRZESTRZENNEJ
- Granice stref funkcjonalno - przestrzennych
  - A Strefa rozwoju osadnictwa
  - B Strefa rolnicza
  - Tereny rozwoju funkcji osadniczej

OZNACZENIA	
— — — — —	granica obszaru objętego miejscowym planem zagospodarowania przestrzennego
— — — — —	linie rozgraniczające tereny o różnym przeznaczeniu lub różnych zasadach zagospodarowania
▲ ▲ ▲ ▲ ▲	nieprzekraczalne linie zabudowy
8m	wymiarowanie (w metrach)
Przeznaczenie terenów:	
<b>MN-U</b>	teren zabudowy mieszkaniowej jednorodzinnej lub usług
OZNACZENIA INFORMACYJNE	
1710C	numer publicznej drogi powiatowej