

**UCHWAŁA NR LXI/498/24
RADY GMINY W KSIĄŻKACH**

z dnia 26 kwietnia 2024 r.

**w sprawie uchwalenia miejscowego planu zagospodarowania przestrzennego
dla obszaru nad Jeziorem Łopatki oraz w miejscowości Łopatki, w gminie Książki**

Na podstawie art. 18 ust. 2 pkt 5 ustawy z dnia 8 marca 1990 r. o samorządzie gminnym (t.j. Dz. U. z 2023 r. poz. 40, 572, 1463, 1688) oraz art. 20 ust. 1 ustawy z dnia 27 marca 2003 r. o planowaniu i zagospodarowaniu przestrzennym (t.j. Dz. U. z 2023 r. poz. 977, 1506, 1597, 1688, 1890, 2029, 2739), Uchwały Nr XLII/346/22 Rady Gminy w Książkach z dnia 20 października 2022 r. w sprawie przystąpienia do sporządzenia miejscowego planu zagospodarowania przestrzennego dla obszaru nad Jeziorem Łopatki oraz w miejscowości Łopatki, w gminie Książki, po stwierdzeniu, że plan nie narusza ustaleń Studium uwarunkowań i kierunków zagospodarowania przestrzennego Gminy Książki uchwalonego Uchwałą Nr VII/40/15 Rady Gminy w Książkach z dnia 28 lipca 2015 r., uchwała się, co następuje:

**Rozdział 1.
Przepisy ogólne**

§ 1. 1. Uchwała się miejscowy plan zagospodarowania przestrzennego dla obszaru nad Jeziorem Łopatki oraz w miejscowości Łopatki, w gminie Książki, zwany dalej planem.

2. Integralną częścią uchwały są:

- 1) rysunki planu miejscowego w skali 1:1000 – zwane dalej rysunkami planu, stanowiące załącznik nr 1 i 2 do uchwały;
- 2) rozstrzygnięcie o sposobie rozpatrzenia uwag do projektu planu, stanowiące załącznik nr 3 do uchwały;
- 3) rozstrzygnięcie o sposobie realizacji zapisanych w planie inwestycji z zakresu infrastruktury technicznej, należących do zadań własnych gminy oraz zasadach ich finansowania, zgodnie z przepisami o finansach publicznych, stanowiące załącznik nr 4 do uchwały;
- 4) dane przestrzenne, o których mowa w art. 67a ust. 3 ustawy z dnia 27 marca 2003 r. o planowaniu i zagospodarowaniu przestrzennym, stanowiące załącznik nr 5 do uchwały.

§ 2. 1. Ilekroć w uchwale jest mowa o:

- 1) symbolu terenu (X)(Y) – należy przez to rozumieć oznaczenie terenu wydzielonego liniami rozgraniczającymi, gdzie (X) stanowi numer porządkowy terenu, (Y) stanowi symbol literowy przeznaczenia;
- 2) liniach rozgraniczających – należy przez to rozumieć linie rozdzielające tereny o różnym przeznaczeniu lub różnych zasadach zagospodarowania;
- 3) nieprzekraczalnej linii zabudowy – należy przez to rozumieć linię wyznaczoną na rysunku planu, poza którą obowiązuje zakaz wprowadzania zabudowy, przy czym linia ta nie dotyczy obiektów infrastruktury technicznej oraz elementów zagospodarowania terenu, w szczególności takich jak parkingi, drogi wewnętrzne, a także elementów zabudowy takich jak wykusze, balkony, schody, podesty, rampy, tarasy itp.;
- 4) infrastrukturze technicznej – należy przez to rozumieć obiekty budowlane inżynierskie, liniowe lub sieciowe, takie jak wodociągi, kanalizacja ściekowa, linie elektroenergetyczne itp. wraz z urządzeniami do ich obsługi;
- 5) zieleni urządzonej – należy przez to rozumieć zróżnicowaną gatunkowo zieleń wysoką i niską, ukształtowaną funkcjonalnie i plastycznie lub zieleń izolacyjną tworzącą barierę wizualną i akustyczną od strony dróg publicznych;
- 6) przepisach odrębnych – należy przez to rozumieć akty prawne o charakterze powszechnie obowiązującym.

2. Pojęcia występujące w niniejszej uchwale, nie wyjaśnione w ust. 1, należy interpretować zgodnie z definicjami przyjętymi w ustawie o planowaniu i zagospodarowaniu przestrzennym oraz z definicjami wynikającymi z przepisów odrębnych.

§ 3. Następujące oznaczenia graficzne na rysunkach planu obowiązującymi ustaleniami planu:

- 1) granica obszaru objętego miejscowym planem zagospodarowania przestrzennego;
- 2) linie rozgraniczające tereny o różnym przeznaczeniu lub różnych zasadach zagospodarowania;
- 3) nieprzekraczalne linie zabudowy;
- 4) wymiarowanie (w metrach);
- 5) symbol terenu (X)(Y).

Rozdział 2. Ustalenia szczegółowe

§ 4. Ustala się przeznaczenie terenów oznaczonych symbolami literowymi:

- 1) ML – teren zabudowy letniskowej lub rekreacji indywidualnej;
- 2) RZ – teren zabudowy związanej z rolnictwem;
- 3) ZB – teren plaży;
- 4) L – teren lasu;
- 5) KDD – teren drogi dojazdowej;
- 6) KR – teren komunikacji drogowej wewnętrznej;
- 7) MN-U – teren zabudowy mieszkaniowej jednorodzinnej lub usług.

§ 5. Zasady ochrony i kształtowania ładu przestrzennego:

- 1) lokalizacja zabudowy zgodnie z liniami zabudowy określonymi na rysunkach planu oraz przepisami odrębnymi;
- 2) w zakresie lokalizacji zabudowy względem działki budowlanej:
 - dopuszcza się lokalizację budynków garażowych i gospodarczych w odległości 1,5 m lub bezpośrednio przy granicy sąsiedniej działki budowlanej;
- 3) w terenach oznaczonych symbolami ML ustala się kolorystykę elewacji zabudowy wyłącznie jako materiały naturalne, cegła, drewno, kamień, tynk w kolorystyce bieli, beży, szarości oraz ugrów z palety barw o niskim nasyceniu;
- 4) w terenach oznaczonych symbolami ML ustala się kolorystykę dachów w tonacji naturalnej dachówki ceramicznej, brązów, szarości i grafitu o matowym wykończeniu;
- 5) w terenach oznaczonych symbolami ML ustala się nakaz zastosowania jednolitej kolorystyki dachów oraz elewacji na wszystkich budynkach w obrębie działki budowlanej.

§ 6. Zasady ochrony środowiska, przyrody i krajobrazu:

- 1) w zakresie inwestycji mogących znacząco oddziaływać na środowisko ustala się:
 - a) w terenach oznaczonych symbolami RZ zakaz lokalizacji inwestycji mogących zawsze i potencjalnie znacząco oddziaływać na środowisko,
 - b) obiekty inwentarskie w gospodarstwach ogranicza się do maksymalnie 15DJP,
 - c) w terenach oznaczonych symbolami ML, ZB, L, KDD, KR zakaz lokalizacji inwestycji mogących znacząco oddziaływać na środowisko, za wyjątkiem obiektów i urządzeń infrastruktury technicznej,
 - d) w terenie oznaczonym symbolem MN-U zakaz lokalizacji usług związanych z odzyskiem lub unieszkodliwianiem odpadów oraz punktów do ich zbierania, magazynowania i przeładunku, a także zakaz lokalizacji prosektoriów, spopielania zwłok itp.;
- 2) w zakresie dopuszczalnego poziomu hałasu:

- a) dla terenów ML – na cele rekreacyjno-wypoczynkowe,
- b) dla terenu MN-U – na cele mieszkaniowo-usługowe,
- c) dla terenu ZB – na cele rekreacyjno-wypoczynkowe,
- d) dla terenów RZ, L, KDD, KR – nie ustala się.

§ 7. Zasady kształtowania krajobrazu: ustala się nakaz komponowania zieleni w obrębie zabudowy, miejsc publicznych i dróg, z utrzymaniem zieleni wysokiej w formie zieleni urządzonej.

§ 8. Zasady ochrony dziedzictwa kulturowego i zabytków, w tym krajobrazów kulturowych, oraz dóbr kultury współczesnej: nie występuje potrzeba określenia.

§ 9. Wymagania wynikające z potrzeb kształtowania przestrzeni publicznych: nie występuje potrzeba określania.

§ 10. Zasady kształtowania zabudowy oraz wskaźniki zagospodarowania terenu:

1) dla terenów oznaczonych symbolami 1ML, 2ML, 3ML, 4ML, 5ML, 6ML ustala się:

- a) minimalną i maksymalną intensywność zabudowy: nie określa się – 0,6 działki budowlanej,
- b) minimalny udział powierzchni biologicznie czynnej: 50% działki budowlanej,
- c) powierzchnie zabudowy: do 40% powierzchni działki budowlanej,
- d) minimalną liczbę miejsc do parkowania:
 - minimum 1 miejsce do parkowania na jeden obiekt zabudowy letniskowej lub rekreacji indywidualnej,
 - minimum 1 miejsce do parkowania dla pojazdów zaopatrzonych w kartę parkingową – nie występuje potrzeba określenia,
 - sposób realizacji miejsc do parkowania – dowolny,

e) gabaryty obiektów:

- wysokość zabudowy – nie więcej niż 9,0 m,
- dachy dwuspadowe lub wielospadowe o kącie nachylenia połaci od 20° do 45° lub dachy płaskie,

f) minimalną powierzchnie nowo wydzielonej działki – 200 m²;

2) dla terenów oznaczonych symbolami 1RZ, 2RZ ustala się:

- a) minimalną i maksymalną intensywność zabudowy: nie określa się – 0,5 działki budowlanej,
- b) minimalny udział powierzchni biologicznie czynnej: 40% działki budowlanej,
- c) powierzchnie zabudowy: do 25% powierzchni działki budowlanej,
- d) minimalną liczbę miejsc do parkowania:
 - minimum 1 miejsce do parkowania na jeden lokal mieszkalny,
 - minimum 1 miejsce do parkowania dla pojazdów zaopatrzonych w kartę parkingową - nie występuje potrzeba określenia,
 - sposób realizacji miejsc do parkowania: jako utwardzone,

e) gabaryty obiektów:

- wysokość zabudowy – nie więcej niż 15,0 m,
- wysokość infrastruktury gospodarstw rolnych – nie ustala się,
- dachy jednospadowe, dwuspadowe lub wielospadowe o kącie nachylenia połaci od 20° do 45°, dopuszcza się dachy płaskie,

f) minimalną powierzchnie nowo wydzielonej działki – nie określa się;

3) dla terenu oznaczonego symbolem 1MN-U ustala się:

- a) minimalną i maksymalną intensywność zabudowy: 0,1 – 0,6 działki budowlanej,
 - b) minimalny udział powierzchni biologicznie czynnej: 40% działki budowlanej,
 - c) powierzchnie zabudowy: do 50% powierzchni działki budowlanej,
 - d) minimalną liczbę miejsc do parkowania:
 - minimum 1 miejsce do parkowania na jedno mieszkanie,
 - minimum 1 miejsce do parkowania na każde 50,0 m² powierzchni obiektów usługowych,
 - minimum 1 miejsce do parkowania dla pojazdów zaopatrzonych w kartę parkingową na każde 10 miejsc do parkowania,
 - sposób realizacji miejsc do parkowania: jako utwardzone,
 - e) gabaryty obiektów:
 - wysokość zabudowy – nie więcej niż 10,0 m,
 - dachy dwuspadowe lub wielospadowe o kącie nachylenia połaci od 20° do 45° lub dachy płaskie,
 - f) minimalną powierzchnie nowo wydzielonej działki – nie określa się;
- 4) dla terenu oznaczonego symbolem 1KDD ustala się:
- a) szerokość w liniach rozgraniczających zgodnie z rysunkiem planu,
 - b) minimalną szerokość jezdni jako 3,0 m,
 - c) realizacja drogi o nawierzchni utwardzonej;
- 5) dla terenów oznaczonych symbolami 1KR, 2KR, 3 KR ustala się:
- a) szerokość w liniach rozgraniczających zgodnie z rysunkiem planu,
 - b) dopuszcza się przekrój jednoprzestrzenny (pieszo-jezdni),
 - c) realizacja dróg o nawierzchni utwardzonej;
- 6) dla terenów oznaczonych symbolami 1ZB, 1L – nie występuje potrzeba określenia;

§ 11. Granice i sposoby zagospodarowania terenów lub obiektów podlegających ochronie na podstawie odrębnych przepisów, terenów górniczych, a także obszarów szczególnego zagrożenia powodzią, obszarów osuwania się mas ziemnych, krajobrazów priorytetowych określonych w audycie krajobrazowym oraz w planach zagospodarowania przestrzennego województwa:

- nie występuje potrzeba określenia.

§ 12. Szczegółowe zasady i warunki scalania i podziału nieruchomości objętych planem miejscowym:

- nie występuje potrzeba określenia.

§ 13. Szczegółne warunki zagospodarowania terenów oraz ograniczenia w ich użytkowaniu, w tym zakaz zabudowy:

- w terenach 1ZB, 1L obowiązuje zakaz zabudowy.

§ 14. Zasady modernizacji, rozbudowy i budowy systemów komunikacji i infrastruktury technicznej:

- 1) ustala się obsługę komunikacyjną terenów z istniejących i projektowanych przyległych do terenów dróg publicznych i wewnętrznych, oraz istniejących i projektowanych dróg publicznych, oraz projektowanych dróg wewnętrznych zlokalizowanych w granicach planu, zgodnie z przepisami odrębnymi;
- 2) dopuszcza się lokalizację infrastruktury technicznej, w tym obiektów i urządzeń punktowych (takich jak np.: stacje transformatorowe, przepompownie itp.);
- 3) ustala się powiązanie sieci infrastruktury technicznej z układem zewnętrznym oraz zapewnienie dostępu do sieci, zgodnie z przepisami odrębnymi;
- 4) na całym obszarze planu dopuszcza się lokalizację infrastruktury technicznej zgodnie z przepisami odrębnymi;

- 5) w zakresie elektroenergetyki ustala się:
- realizację sieci elektroenergetycznej jako podziemnej,
 - zaopatrzenie w energię elektryczną z istniejących i projektowanych sieci niskiego napięcia nn oraz średniego napięcia SN, z możliwością ich modernizacji, przebudowy i budowy,
 - realizację stacji transformatorowych zgodnie z przepisami odrębnymi;
- 6) w zakresie gospodarki ściekami sanitarnymi ustala się:
- odprowadzanie ścieków socjalno-bytowych do gminnej sieci kanalizacji sanitarnej,
 - budowę, rozbudowę i przebudowę istniejącej sieci kanalizacyjnej,
 - dopuszcza się odprowadzanie ścieków socjalno-bytowych do lokalnych lub przydomowych oczyszczalni ścieków oraz szczelnych zbiorników bezodpływowych;
- 7) ustala się zagospodarowanie wód opadowych i roztopowych w granicach działki, zgodnie z przepisami odrębnymi;
- 8) w zakresie zaopatrzenia w wodę ustala się:
- z gminnej sieci wodociągowej,
 - dopuszczenie modernizacji, przebudowy i rozbudowy istniejącej sieci wodociągowej;
- 9) w zakresie zaopatrzenia w ciepło ustala się:
- ogrzewanie budynków ze źródeł indywidualnych, z zastosowaniem technologii i paliw nieprzekraczających dopuszczalnych norm emisji, zgodnie z przepisami odrębnymi,
 - dopuszczenie ogrzewania budynków z lokalnych kotłowni, z zastosowaniem technologii i paliw nieprzekraczających dopuszczalnych norm emisji, zgodnie z przepisami odrębnymi,
 - dopuszczenie realizacji odnawialnych źródeł energii zgodnie z przepisami odrębnymi, za wyjątkiem elektrowni wiatrowych i biogazowni;
- 10) w zakresie zaopatrzenia w gaz ustala się:
- z indywidualnych źródeł lub sieci gazowej, w tym dla celów grzewczych, zgodnie z przepisami odrębnymi;
- 11) w zakresie zaopatrzenia w infrastrukturę telekomunikacyjną ustala się:
- budowę, rozbudowę i przebudowę istniejącej sieci telekomunikacyjnej jako kablową,
 - skablowanie istniejącej sieci telekomunikacyjnej;
- 12) w zakresie gospodarki odpadami:
- utylizacja odpadów komunalnych zgodnie z obowiązującymi przepisami ustaw oraz uchwalonymi przepisami lokalnymi,
 - odpady inne niż komunalne należy zagospodarować zgodnie z obowiązującymi przepisami prawa, w tym w szczególności ustawą o odpadach.

§ 15. Sposób i termin tymczasowego zagospodarowania, urządzania i użytkowania terenów:

- nie występuje potrzeba określenia.

§ 16. Stawki procentowe, na podstawie których ustala się opłatę, o której mowa w art. 36 ust. 4

- ustala się stawkę procentową w wysokości 30% dla terenów w granicach opracowania planu.

Rozdział 3. Przepisy końcowe

§ 17. Wykonanie uchwały powierza się Wójtowi Gminy Książki.

§ 18. Uchwała wchodzi w życie po upływie 14 dni od dnia jej ogłoszenia w Dzienniku Urzędowym Województwa Kujawsko-Pomorskiego.

§ 19. Uchwała podlega publikacji w Biuletynie Informacji Publicznej gminy Książki.

Przewodniczący Rady Gminy

Marek Macikowski

Miejscowy plan zagospodarowania przestrzennego dla obszaru nad Jeziorem Łopatki oraz w miejscowości Łopatki, w gminie Książki

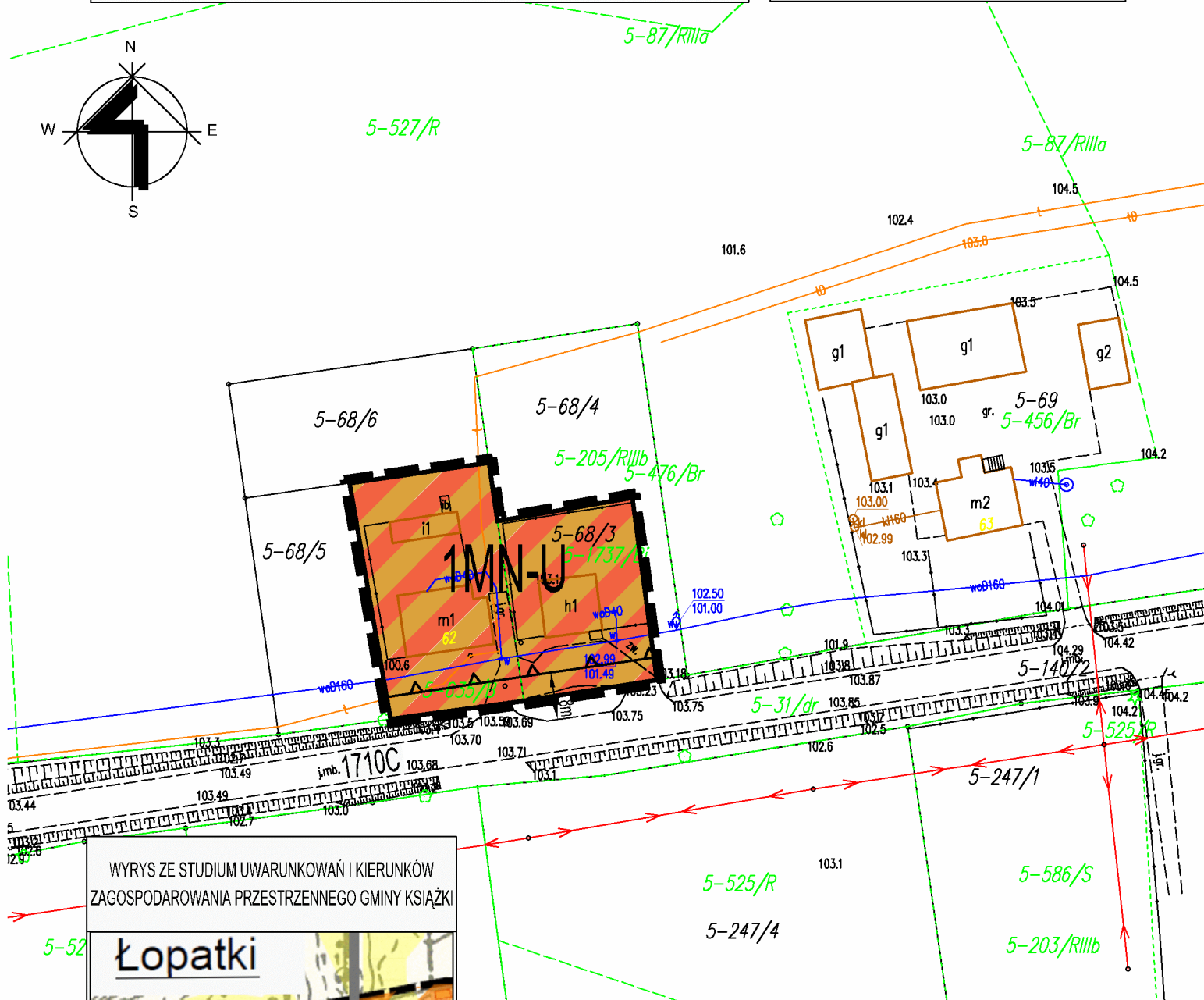
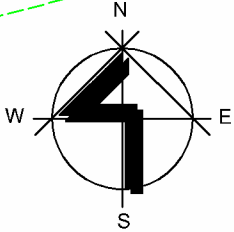
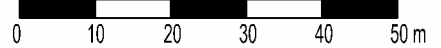
Załącznik nr 2 do Uchwały Nr LXII/498/24 Rady Gminy w Książkach z dnia 26 kwietnia 2024 r.

Organ sporządzający : Wójt Gminy Książki

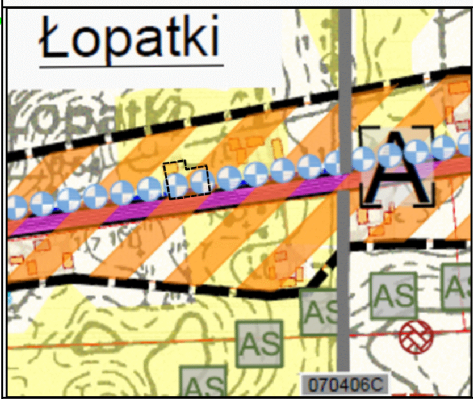
Licencja nr OD.6641.25.2023_0417_P z dnia 21.06.2023 r. wydana przez Starostę Wąbrzeskiego

Układ współrzędnych: 2000 strefa VI (ESPG: 2177)

SKALA 1:1000 1cm = 10 m



WYRYS ZE STUDIUM UWARUNKOWAŃ I KIERUNKÓW ZAGOSPODAROWANIA PRZESTRZENNEGO GMINY KSIĄŻKI



KIERUNKI ZMIAN W STRUKTURZE PRZESTRZENNEJ

| | |
|--|---|
| | Granice stref funkcjonalno - przestrzennych |
| | Strefa rozwoju osadnictwa |
| | Strefa rolnicza |

OZNACZENIA

| | |
|--------------------------------|---|
| | granica obszaru objętego miejscowym planem zagospodarowania przestrzennego |
| | linie rozgraniczające tereny o różnym przeznaczeniu lub różnych zasadach zagospodarowania |
| | nieprzekraczalne linie zabudowy |
| | wymiarowanie (w metrach) |
| Przeznaczenie terenów: | |
| | teren zabudowy mieszkaniowej jednorodzinnej lub usług |
| OZNACZENIA INFORMACYJNE | |

Załącznik Nr 3 do uchwały Nr LXI/498/24
Rady Gminy w Książkach
z dnia 26 kwietnia 2024 r.

Rozstrzygnięcie o sposobie rozpatrzenia uwag do projektu planu

W trakcie wyłożenia do publicznego wglądu, w dniach od 1.02.2024 r. do 23.02.2024 r., projektu miejscowego planu zagospodarowania przestrzennego wraz z prognozą oddziaływania na środowisko, w czasie dyskusji publicznej nad przyjętymi w projekcie planu rozwiązaniami, która została zorganizowana w dniu 12.02..2024 r. oraz w terminie składania uwag do dnia 8.03.2024 r. – **uwagi nie wpłynęły.**

Przewodniczący Rady Gminy

Marek Macikowski

Rozstrzygnięcie o sposobie realizacji zapisanych w planie inwestycji z zakresu infrastruktury technicznej, które należą do zadań własnych gminy oraz zasadach ich finansowania.

Na podstawie art. 20 ust. 1 ustawy z dnia 27 marca 2003 r. o planowaniu i zagospodarowaniu przestrzennym (t.j. Dz. U. z 2023 r. poz. 977, 1506, 1597, 1688, 1890, 2029, 2739) określa się następujący sposób realizacji i zasady finansowania inwestycji z zakresu infrastruktury technicznej, które należą do zadań własnych gminy.

1. Inwestycje z zakresu infrastruktury technicznej przewidziane na obszarze objętym niniejszą uchwałą:

- 1) infrastruktura wodociągowa, kanalizacyjna, elektroenergetyczna nie związana z obsługą dróg –budowa, rozbudowa, przebudowa lub modernizacja istniejących sieci,
- 2) drogi dojazdowe wraz z infrastrukturą towarzyszącą.

2. Realizacja inwestycji będzie przebiegać zgodnie z obowiązującymi przepisami i normami, w tym m.in. z ustawą: Prawo budowlane, Prawo zamówień publicznych, Prawo ochrony środowiska, o drogach publicznych, o gospodarce nieruchomościami. Inwestycje w zakresie przesyłania i dystrybucji paliw gazowych, energii elektrycznej i ciepła realizowane będą w sposób określony w ustawie Prawo energetyczne. Dopuszcza się etapową realizację inwestycji.

3. Realizacja zapisanych w planie inwestycji z zakresu infrastruktury technicznej, które należą do zadań własnych gminy, będzie finansowana z budżetu gminy przy wykorzystaniu środków pozyskanych ze źródeł zewnętrznych.

Przewodniczący Rady Gminy

Marek Macikowski

Załącznik Nr 5 do uchwały Nr LXI/498/24

Rady Gminy w Książkach

z dnia 26 kwietnia 2024 r.

Zalacznik5.gml

Dane przestrzenne, o których mowa w art. 67a ust. 3 i 5 ustawy z dnia 27 marca 2003 r. o planowaniu i zagospodarowaniu przestrzennym (j.t. Dz.U. z 2020 r. poz. 293 z późn. zm.) ujawnione zostaną po kliknięciu w ikonę



DOKUMENT PODPISANY ELEKTRONICZNIE

Dane podpisywanego dokumentu

| | |
|-------------------------|---|
| Typ dokumentu | Uchwała |
| Numer dokumentu | LXI/498/24 |
| Data dokumentu | 2024-04-26 |
| Organ wydający | Rada Gminy w Książkach |
| Przedmiot regulacji | w sprawie uchwalenia miejscowego planu zagospodarowania przestrzennego dla obszaru nad Jeziorem Łopatki oraz w miejscowości Łopatki, w gminie Książki |
| Identyfikator dokumentu | 4A01A0F2-066B-4385-8CDC-E196568814B3 |

Informacje o złożonych podpisach elektronicznych

| | |
|-----------------------|---|
| Podpis: | |
| Sygnatura | Signature-778807440 |
| Numer seryjny | 47099B61D5433BE8C4A93EDC87E7B9951ED0356D |
| Osoba podpisująca | Marek Robert Macikowski |
| Kraj | PL |
| Data złożenia podpisu | 26.04.2024 14:14:00 |
| Zakres podpisu | Cały dokument |
| Wystawca certyfikatu | VATPL-5260300517 COPE SZAFIR - Kwalifikowany Krajowa Izba Rozliczeniowa S.A. PL |