

**ZGŁOSZENIE**  
**budowy lub wykonywania innych robót budowlanych**  
**(PB-2)**  
 PB-2 nie dotyczy budowy i przebudowy budynku mieszkalnego jednorodzinnego.

Podstawa prawna: Art. 30 ust. 2 w zw. z ust. 4d ustawy z dnia 7 lipca 1994 r. – Prawo budowlane

**1. ORGAN ADMINISTRACJI ARCHITEKTONICZNO-BUDOWLANEJ**

Nazwa: Starosta Wąbrzeski

Wpł.  
dnia 2024-10-03  
Podpis *[Signature]*

**2.1. DANE INWESTORA<sup>1)</sup>**

Imię i nazwisko lub nazwa: GMINA KSIAŻKI  
 Kraj: POLSKA Województwo: KUYAWSKO-POMORSKIE  
 Powiat: NA DZIESKI Gmina: KSIAŻKI  
 Ulica: BANKOWA Nr domu: 4 Nr lokalu: -  
 Miejscowość: KSIAŻKI Kod pocztowy: 87-222 Poczta: KSIAŻKI  
 Email (nieobowiązkowo): sekretariat@gminaxsiazki.pl  
 Nr tel. (nieobowiązkowo): 56 6888 167

**2.2. DANE INWESTORA (DO KORESPONDENCJI)<sup>1)</sup>**

Wypełnia się, jeżeli adres do korespondencji inwestora jest inny niż wskazany w pkt 2.1.

Kraj: ..... Województwo: .....  
 Powiat: ..... Gmina: .....  
 Ulica: ..... Nr domu: ..... Nr lokalu: .....  
 Miejscowość: ..... Kod pocztowy: ..... Poczta: .....  
 Adres skrzynki ePUAP<sup>2)</sup>: .....

**3. DANE PEŁNOMOCNIKA<sup>1)</sup>**

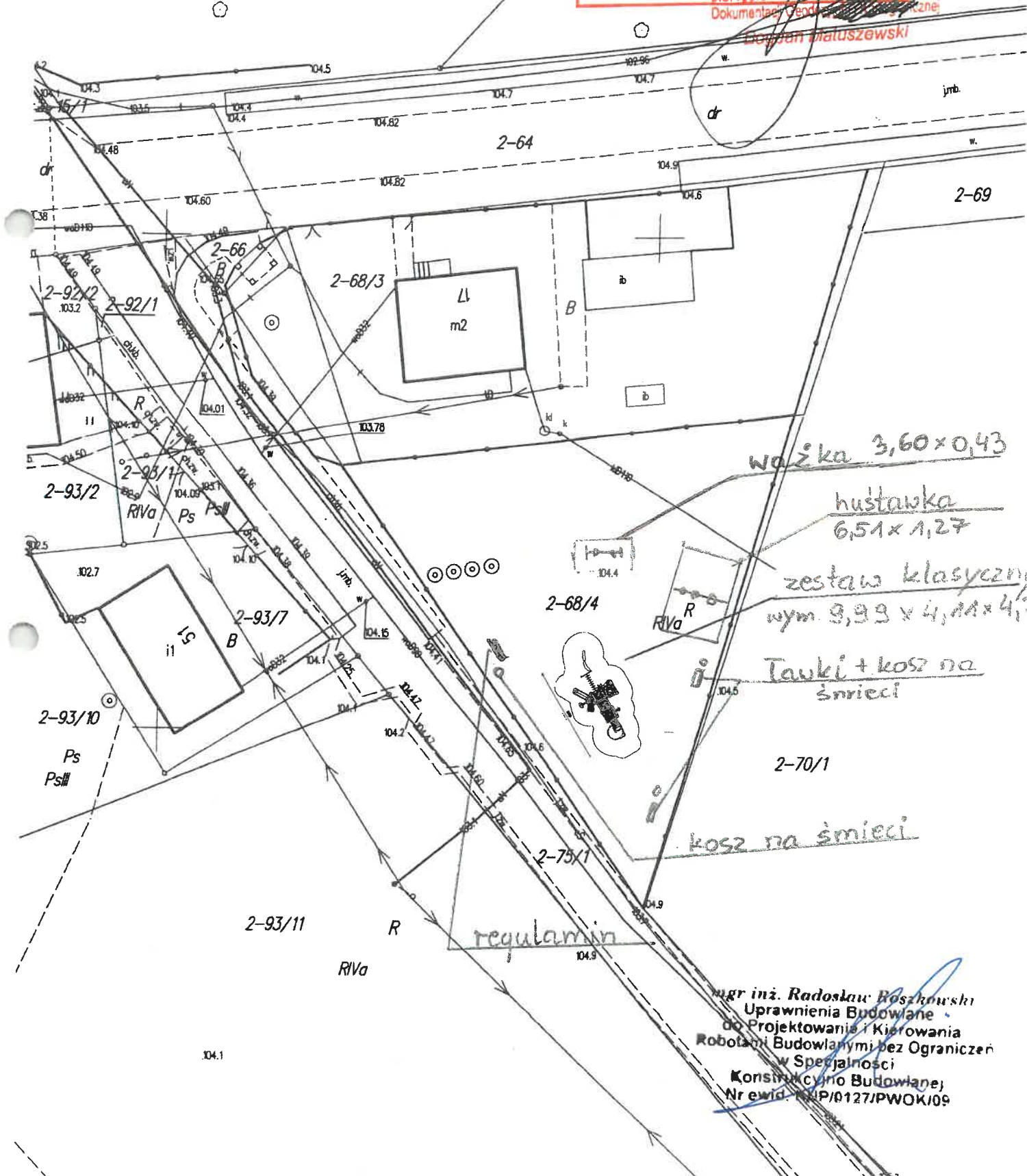
Wypełnia się, jeżeli inwestor działa przez pełnomocnika.

pełnomocnik                       pełnomocnik do doręczeń

Imię i nazwisko: .....  
 Kraj: ..... Województwo: .....  
 Powiat: ..... Gmina: .....  
 Ulica: ..... Nr domu: ..... Nr lokalu: .....  
 Miejscowość: ..... Kod pocztowy: ..... Poczta: .....  
 Adres skrzynki ePUAP<sup>2)</sup>: .....  
 Email (nieobowiązkowo): .....  
 Nr tel. (nieobowiązkowo): .....

Województwo kujawsko-pomorskie	Skala
Powiat wąbrzeski	1: 500
Gmina 041703-2 KSIĄŻKI	Karta mapy
Obręb 0002 BŁIZNO B	ENMAPA

Nazwa organu prowadzącego państwowy zasób geodezyjny kartograficzny	STAROSTA WĄBRZESKI
Identyfikator ewidencyjny materiału zasobu	2-38 00:6642.362.2024
Nazwa materiału zasobu	R1Va R MAPA ZASADNICZA
Data wykonania kopii materiału zasobu	2024-05-29
Imię, nazwisko i podpis osoby reprezentującej organ	2-39 Zup. STAROSTY p.o. Hieronima Pamiotowego Osłodka Dokumentacja geodezyjna i kartograficzna Bogdan Białuszewski



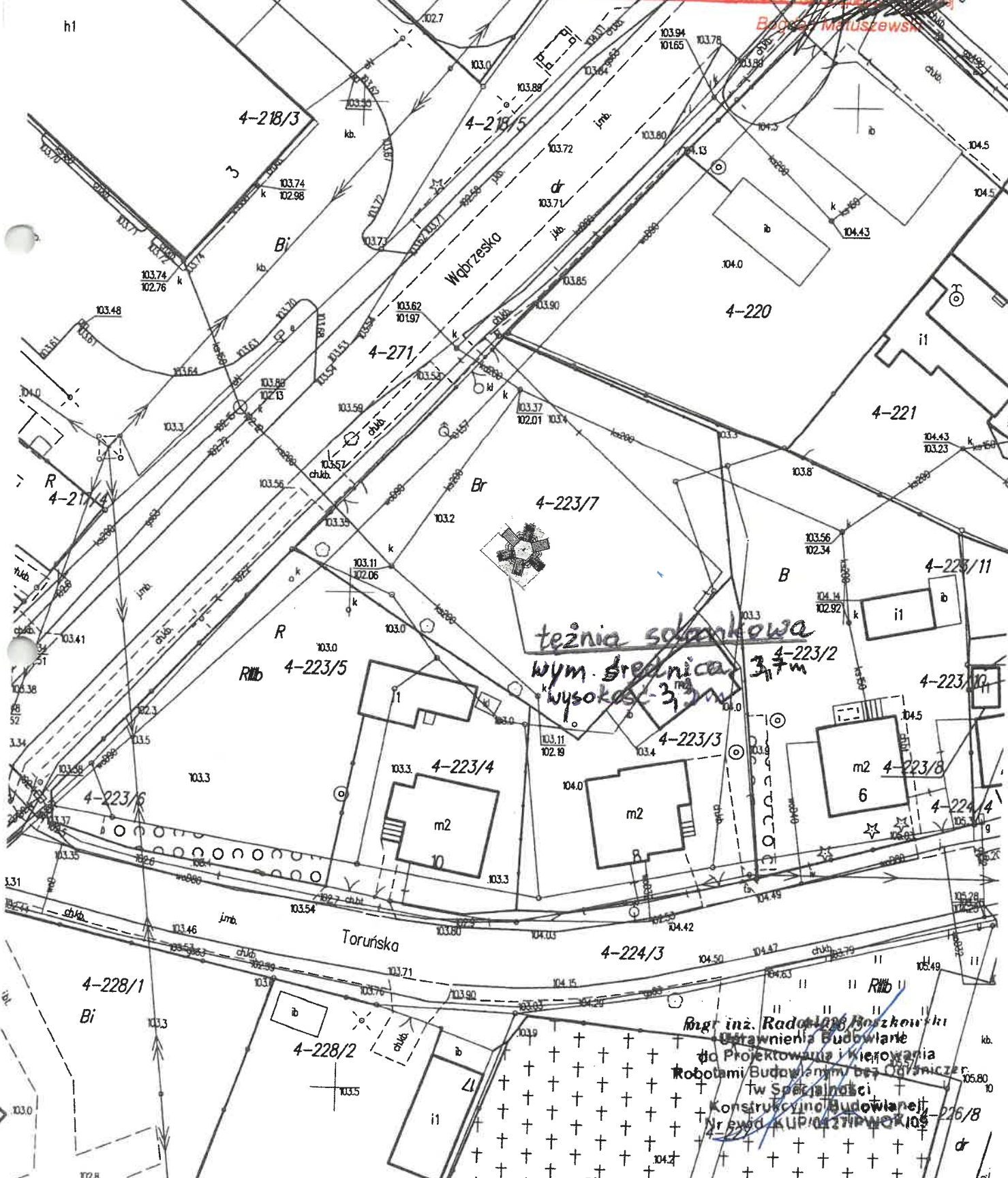
mgr inż. Radosław Roszkowski  
 Uprawnienia Budowlane  
 do Projektowania i Kierowania  
 Robotami Budowlanymi bez Ograniczeń  
 w Specjalności  
 Konstrukcyjno-Budowlanej  
 Nr ewid. KUP/0127/PWOK/09



Województwo kujawsko-pomorskie  
 Powiat wągrowiecki  
 Gmina **041703-2 KSIĄŻKI**  
 Qhrb **0004 KSIĄŻKI**

h2 **Skala**  
 4-218/7  
 1: 500  
**Karta mapy**  
 1011111111

Nazwa organu prowadzącego państwowy zasób geodezyjny i kartograficzny  
**STAROSTA WĄGROWIECKI**  
 Identyfikator ewidencyjny materiału zasobu  
**000662362-2004**  
 Nazwa i adres materiału zasobu  
**4-218/2**  
 Data wydania planu  
**2021**  
 Imię, nazwisko i podpis osoby reprezentującej organ  
**up. STANISŁAW**  
**Bogdan Maluszczyński**

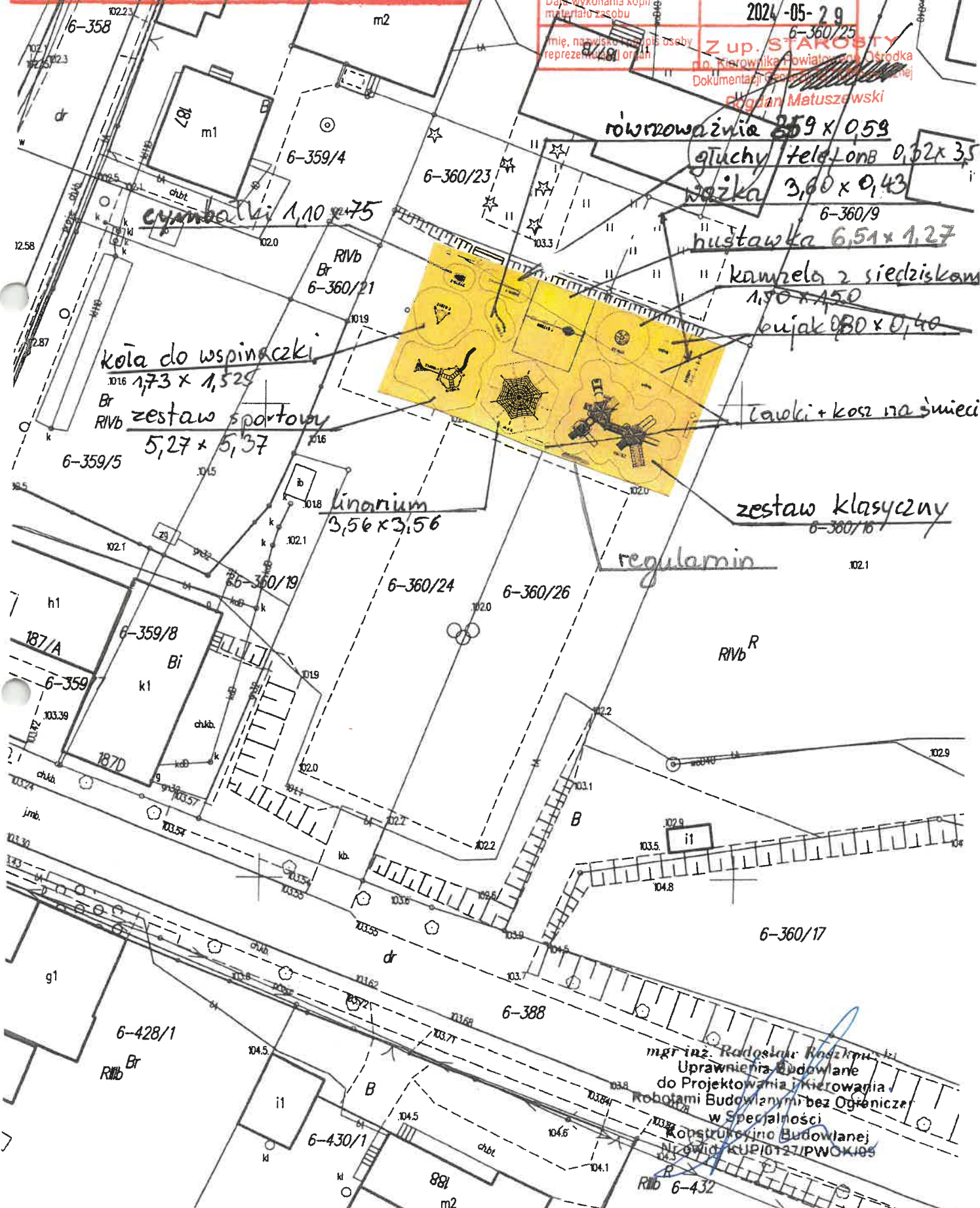


**Ing. inż. Radosław Bożkowski**  
 Ustawienia Budowlane  
 do Projektowania i Kierowania  
 Robotami Budowlanymi bez Ograniczeń  
 w Specjalności  
 Konstrukcyjno-Budowlanej  
 Nr swid. KUP 04211PWOK.105



**Województwo kujawsko-pomorskie**  
**Powiat włocławski**  
**Gmina R. 041703-2 KSIĄŻKI**  
**RV 0006 OSIELEK**  
**Skala 1:500**  
**Karta mapy EDWARD**

**Nazwa organu prowadzącego państwowy zasób geodezyjny i kartograficzny**  
**STANISŁAW WĄBRZEŃSKI**  
**Identyfikator ewidencyjny materiału zasobu**  
**6-360/27**  
**Nazwa materiału zasobu**  
**MAPA ZASADNICZA**  
**Data wykonania kopii materiału zasobu**  
**2024-05-29**  
**imię, nazwisko, imię i nazwisko osoby reprezentującej organ**  
**Z up. STAROBY**  
**no. kierownika Powiatowego Ośrodka Dokumentacji Geodezyjnej i Kartograficznej**  
**Grzegorz Matuszewski**

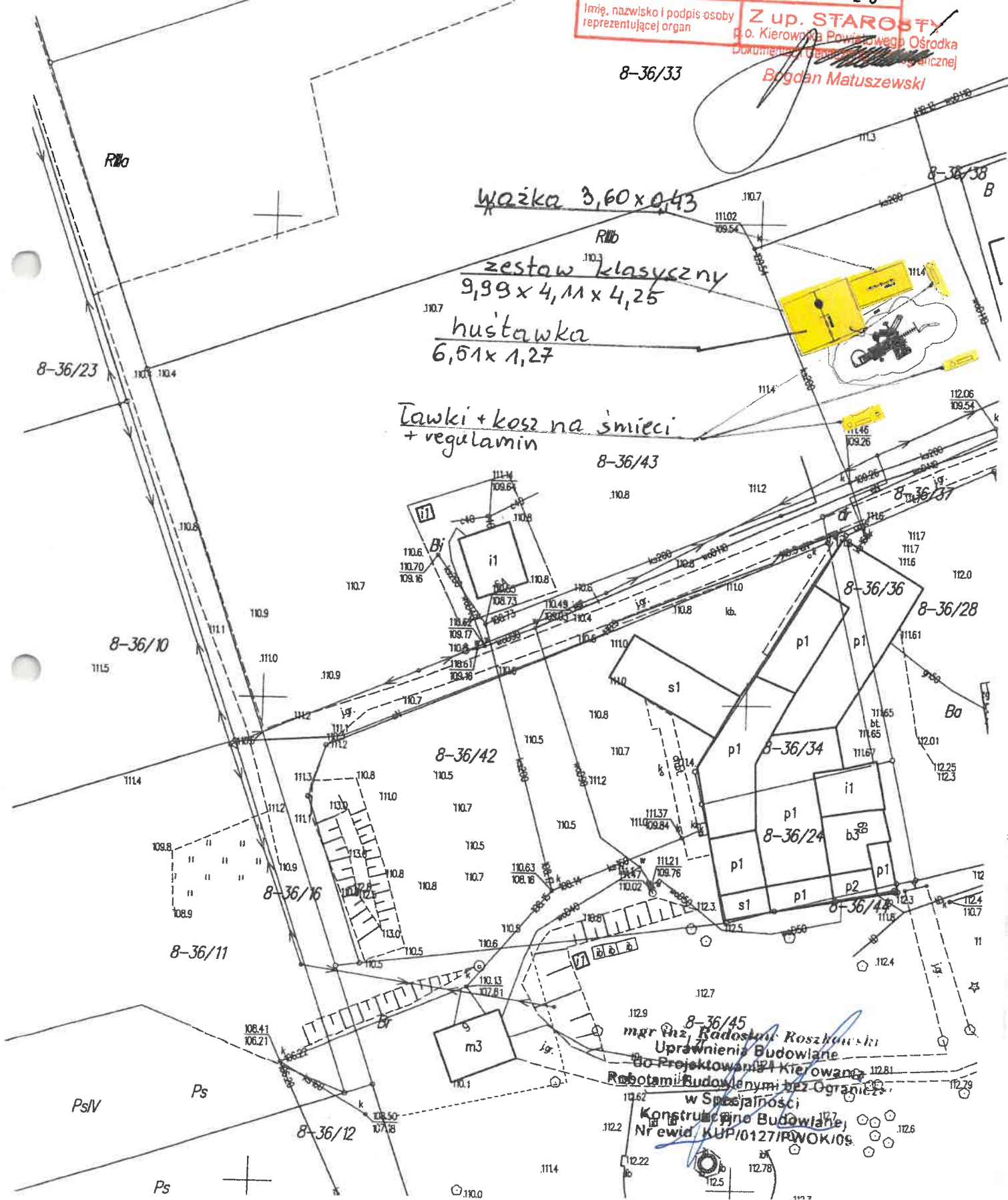


**mgr inż. Radosław Ródek**  
**Uprawnienia Budowlane**  
**do Projektowania i Kierowania**  
**Robotami Budowlanymi bez Ograniczeń**  
**w Specjalności**  
**Konstruji i Budowlanej**  
**nr ewid. KUP10127/PWOK105**  
**RNB 6-432**



<b>Województwo kujawsko-pomorskie</b>	<b>Skala</b>
<b>Powiat wąbrzeski</b>	<b>1: 1000</b>
Gmina <b>041703.2 WSAZKA</b>	<b>Karta mapy</b>
<b>0008 ZASKOCZ</b>	<b>ENHAPA</b>

Nazwa organu prowadzącego państwowy zasób geodezyjny i kartograficzny	<b>STAROSTA WĄBRZESKI</b> 8-36/32
Identyfikator ewidencyjny materiału zasobu	<b>OD.6542.362.2024</b>
Nazwa materiału zasobu	<b>MAPA ZASADNICZA</b>
Data wykonania kopii materiału zasobu	<b>2024-05-29</b>
Imię, nazwisko i podpis osoby reprezentującej organ	<b>Z up. STAROSTY</b> p.o. Kierownika Powiatowego Ośrodka Dokumentacji Geodezyjnej i Kartograficznej <b>Bogdan Matuszewski</b>

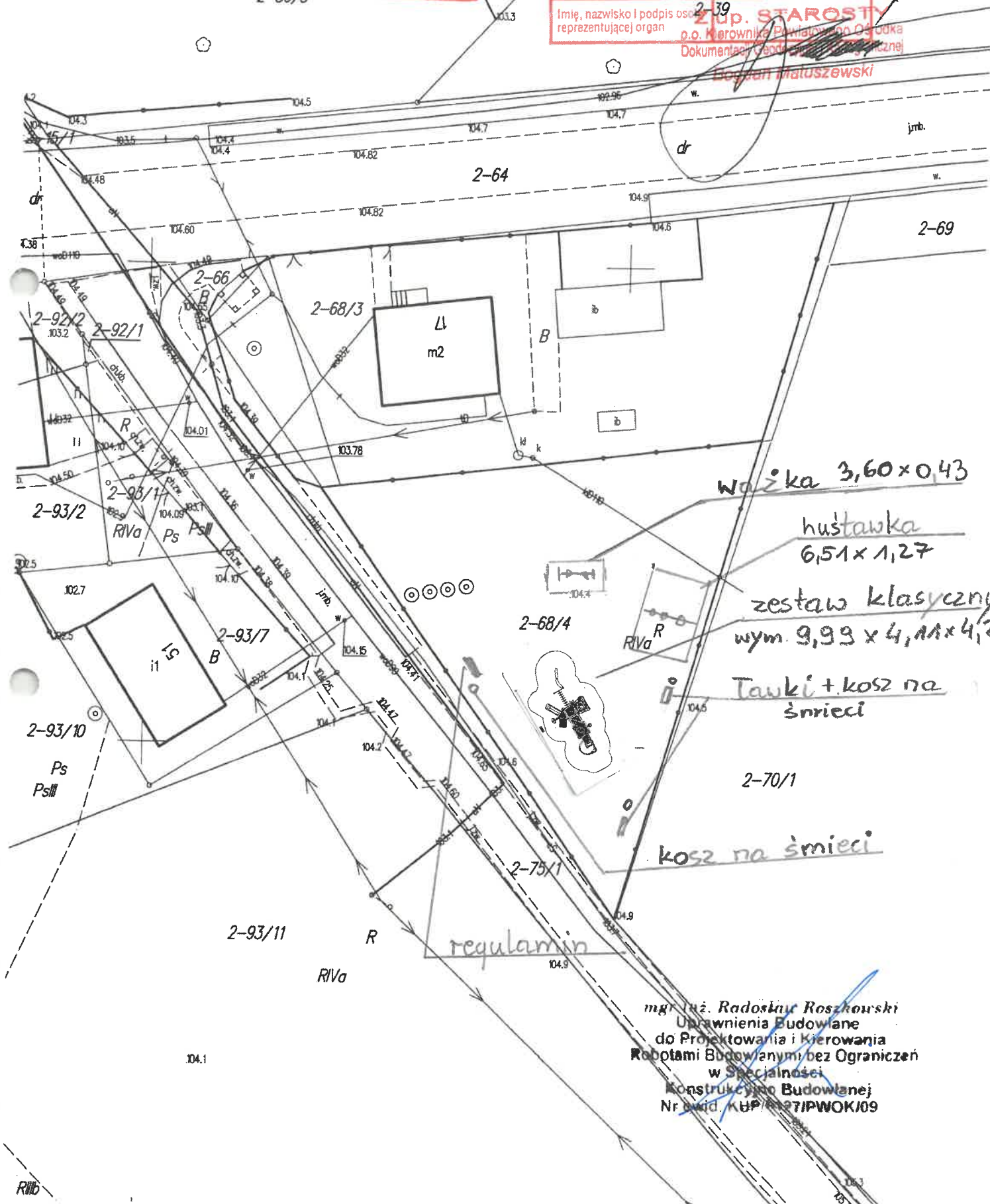


mgr inż. **Radosław Roszkowski**  
 Uprawnienie Budowlane  
 do Projektowania i Kierowania  
 Robotami Budowlanymi bez Ograniczeń  
 w Specjalności  
 Konstrukcyjno-Budowlanej  
 Nr ewid. KUP/0127/PWOK/09

Województwo kujawsko-pomorskie  
 Powiat wąbrzeski  
 Gmina **041703-2 KSIĄŻKI**  
 Obwód **0002 BLIZNO B**  
 2-36/3

Skala  
**1: 500**  
 Karta mapy  
**ENMAPA**

Nazwa organu prowadzącego państwowy zasób geodezyjny i kartograficzny  
**STAROSTA WĄBRZESKI**  
 2-38  
 Identyfikator ewidencyjny materiału zasobu  
**000.6642.362.2024**  
 Nazwa materiału zasobu  
**RIVA R MAPA ZASADNICZA**  
 Data wykonania kopii materiału zasobu  
**2024-05-29**  
 Imię, nazwisko i podpis osoby reprezentującej organ  
**Złup. STAROSTY**  
 p.o. Kierownika Powiatowego Ośrodka Dokumentacji Geodezyjnej i Kartograficznej  
**Bogdan Matuszewski**



mgr inż. **Radosław Roszkowski**  
 Uprawnienia Budowlane  
 do Projektowania i Kierowania  
 Robotami Budowlanymi bez Ograniczeń  
 w Specjalności  
 Konstrukcyjno-Budowlanej  
 Nr ewid. KUB/127/PWOK/09



Województwo kujawsko-pomorskie	Skala
Powiat wąbrzeski	1: 1000
Gmina <b>041703.2 KSIĄŻKI</b>	Karta mapy
Obręb <b>0002 BLIZNO</b> <i>0001 BLIŻE NKO</i>	<b>ENMAPA</b>

Nazwa organu prowadzącego państwowy zasób geodezyjny i kartograficzny	<b>STAROSTA WĄBRZESKI</b>
Identyfikator ewidencyjny materiału zasobu	<b>OD. 6642.401.2024</b>
Nazwa materiału zasobu	<b>MAPA ZASADNICZA</b>
Data wykonania kopii materiału zasobu	<b>1-70/7 2024-06-14</b>
Imię, nazwisko i podpis osoby reprezentującej organ	<b>Z up. STARTI</b> <i>Dokumenta Geodezyjnego</i>

