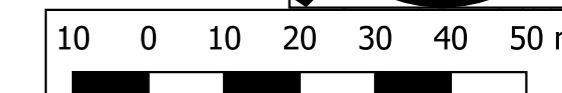



MIEJSCOWY PLAN ZAGOSPODAROWANIA PRZESTRZENNEGO DLA TERENU
POŁOŻONEGO NAD JEZIEMEM WIELKIM W MIEJSCOWOŚCI OSIECZEK, GMINA
KSIĄŻKI.

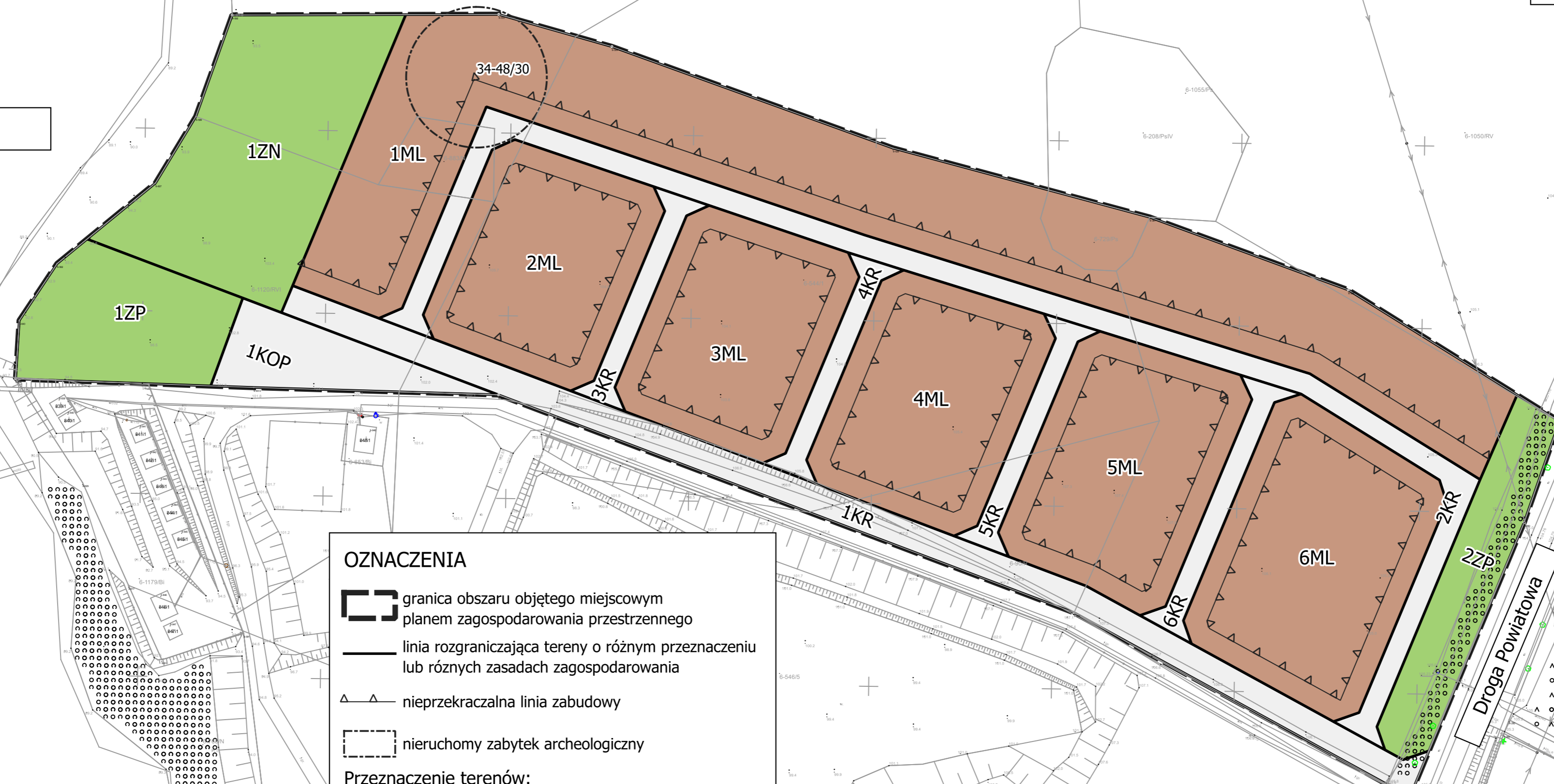
Organ sporządzający: Wójt Gminy Książki

Załącznik nr 1 do uchwały Nr XI/61/25 Rady Gminy w Książkach z dnia 6 marca 2025 r.



Skala 1 : 1000

Jeziro Wielkie



OZNACZENIA

- granica obszaru objętego miejscowym planem zagospodarowania przestrzennego
- linia rozgraniczająca tereny o różnym przeznaczeniu lub różnych zasadach zagospodarowania
- nieprzekraczalna linia zabudowy
- nieruchomy zabytek archeologiczny

Przeznaczenie terenów:

- ML teren zabudowy letniskowej lub rekreacji indywidualnej
- ZP teren zieleni urządzonej
- ZN teren zieleni naturalnej
- KR teren komunikacji drogowej wewnętrznej
- KOP teren parkingu

OSIECZEK

Układ współrzędnych : ETRF2000-PL/CS92
Źródło zasobu geodezyjnego: STAROSTA WĄBRZESKI