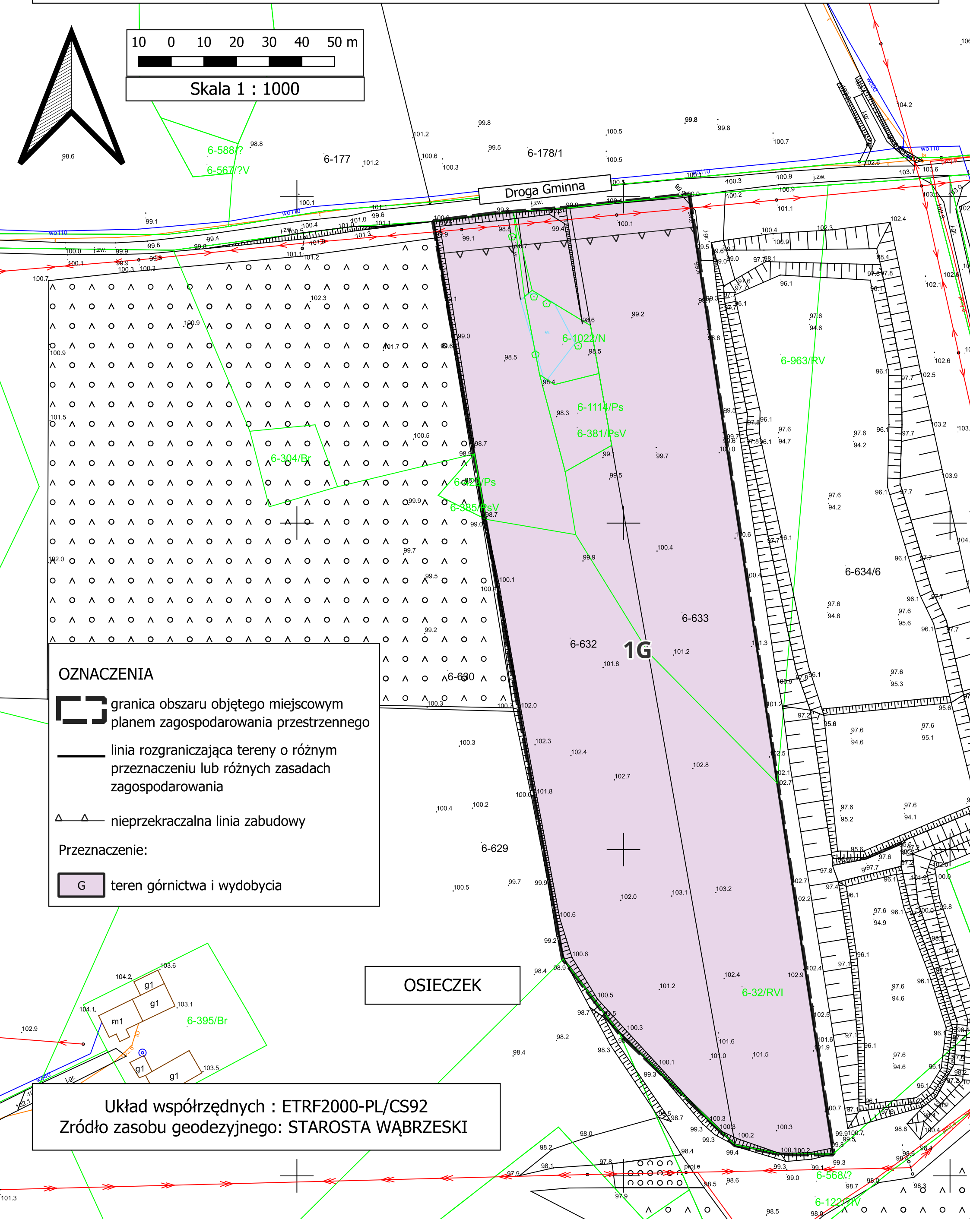
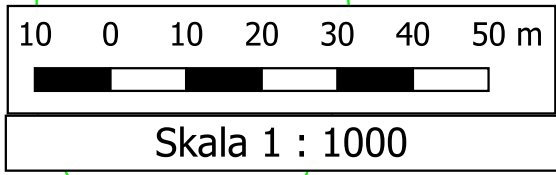
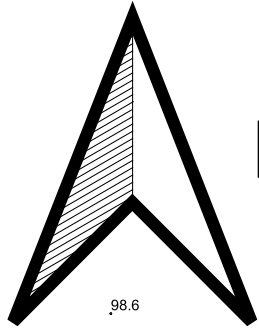


# MIEJSCOWY PLAN ZAGOSPODAROWANIA PRZESTRZENNEGO DLA TERENU GÓRNICTWA I WYDOBYCIA W MIEJSCOWOŚCI OSIECZEK, GMINA KSIĄŻKI

Organ sporządzający: Wójt Gminy Książki

Załącznik nr 1 do uchwały Nr XI/60/25 Rady Gminy w Książkach z dnia 6 marca 2025 r.



## OZNACZENIA

granica obszaru objętego miejscowym planem zagospodarowania przestrzennego

linia rozgraniczająca tereny o różnym przeznaczeniu lub różnych zasadach zagospodarowania

nieprzekraczalna linia zabudowy

Przeznaczenie:

G teren górnictwa i wydobywania

## OSIECZEK

Układ współrzędnych : ETRF2000-PL/CS92  
Źródło zasobu geodezyjnego: STAROSTA WĄBRZESKI