

**UCHWAŁA NR XI/60/25  
RADY GMINY W KSIĄŻKACH**

z dnia 6 marca 2025 r.

**w sprawie uchwalenia miejscowego planu zagospodarowania przestrzennego dla terenu górnictwa i wydobywania w miejscowości Osieczek, gmina Książki.**

Na podstawie art. 18 ust. 2 pkt 5 ustawy z dnia 8 marca 1990 r. o samorządzie gminnym (Dz. U. z 2024 r. poz. 1465, 1572, 1907, 1940) oraz art. 20 ust. 1 ustawy z dnia 27 marca 2003 r. o planowaniu i zagospodarowaniu przestrzennym (Dz. U. z 2024 r. poz. 1130, 1907, 1940) Uchwały Nr LIX/481/24 Rady Gminy w Książkach z dnia 7 marca 2024 r. w sprawie przystąpienia do sporządzenia miejscowego planu zagospodarowania przestrzennego dla terenu górnictwa i wydobywania w miejscowości Osieczek, gmina Książki, po stwierdzeniu, że plan nie narusza ustaleń studium uwarunkowań i kierunków zagospodarowania przestrzennego Gminy Książki uchwalonego uchwałą Nr VII/40/15 Rady Gminy w Książkach z dnia 28 lipca 2015 r., uchwała się, co następuje:

**Rozdział 1.  
Przepisy ogólne.**

**§ 1. 1.** Uchwała się miejscowy plan zagospodarowania przestrzennego dla terenu górnictwa i wydobywania w miejscowości Osieczek, gmina Książki, zwany dalej planem.

2. Integralną częścią uchwały są:

- 1) rysunek planu miejscowego w skali 1:1000 - zwany dalej rysunkiem planu, stanowiący załącznik nr 1 do uchwały;
- 2) rozstrzygnięcie o sposobie rozpatrzenia uwag do projektu planu, stanowiący załącznik nr 2 do uchwały;
- 3) rozstrzygnięcie o sposobie realizacji zapisanych w planie inwestycji z zakresu infrastruktury technicznej, które należą do zadań własnych gminy oraz zasadach ich finansowania, zgodnie z przepisami o finansach publicznych, stanowiące załącznik nr 3 do uchwały;
- 4) dane przestrzenne, o których mowa w art. 67a ust. 3 ustawy z dnia 27 marca 2003 r. o planowaniu i zagospodarowaniu przestrzennym, stanowiące załącznik nr 4 do uchwały.

3. Oznaczenia graficzne rysunku planu będące obowiązującymi ustaleniami planu:

- 1) granice obszaru objętego miejscowym planem zagospodarowania przestrzennego;
- 2) linia rozgraniczająca tereny o różnym przeznaczeniu lub różnych zasadach zagospodarowania;
- 3) nieprzekraczalne linie zabudowy;
- 4) przeznaczenie terenu: G – teren górnictwa i wydobywania.

4. Oznaczenia informacyjne nie będące ustaleniami planu:

- 1) nazwa miejscowości;
- 2) oznaczenia dróg.

5. Pozostałe oznaczenia nie wymienione w ust.3 i 4 stanowią treści mapy zasadniczej z państwowego zasobu geodezyjnego i kartograficznego.

**§ 2. 1. Ilekroć w uchwale jest mowa o:**

- 1) uchwale – należy przez to rozumieć niniejszą uchwałę;
- 2) ustawie – należy przez to rozumieć ustawę z dnia 27 marca 2003 r. o planowaniu i zagospodarowaniu przestrzennym;
- 3) terenie – należy przez to rozumieć obszar o określonym rodzaju przeznaczenia, wyznaczony na rysunku planu liniami rozgraniczającymi;

- 4) nieprzekraczalnej linii zabudowy – linia ograniczająca obszar, na którym dopuszcza się wznoszenie zabudowy, linia ta nie dotyczy elementów zabudowy takich jak np. wykusze, balkony itp., nie dotyczy także takich elementów jak schody, podesty, rampy;
- 5) obiektach towarzyszących – należy przez to rozumieć obiekty i urządzenia, które uzupełniają lub wzbogacają przeznaczenie terenu;
- 6) oznaczeniach informacyjnych – należy przez to rozumieć oznaczenia umieszczone na rysunku planu nie będące ustaleniami planu, wskazujące na istotne elementy zagospodarowania terenu wynikające z przepisów odrębnych i stanu faktycznego.

2. Pojęcia występujące w niniejszej uchwale, nie wyjaśnione w ust. 1, należy interpretować zgodnie z definicjami wynikającymi z przepisów odrębnych.

## **Rozdział 2. Ustalenia ogólne.**

### **§ 3. W planie miejscowym nie występuje potrzeba określania:**

1. Zasad kształtowania krajobrazu.
2. Granic i sposobu zagospodarowania terenów lub obiektów podlegających ochronie, na podstawie odrębnych przepisów, a także obszarów szczególnego zagrożenia powodzią, krajobrazów priorytetowych określonych w audycie krajobrazowym oraz w planach zagospodarowania przestrzennego województwa.
3. Zasad ochrony dziedzictwa kulturowego i zabytków, w tym krajobrazów kulturowych, oraz dóbr kultury współczesnej.
4. Szczegółowych zasad i warunków scalania i podziału nieruchomości objętych planem.
5. Sposobu i terminu tymczasowego zagospodarowania, urządzania i użytkowania terenów.
6. Szczegółowych warunków zagospodarowania terenów oraz ograniczenia w ich użytkowaniu, w tym zakaz zabudowy.
7. Wymagań wynikających z potrzeb kształtowania przestrzeni publicznych.

### **§ 4. Zasady ochrony środowiska, przyrody i krajobrazu.**

1. Teren wyrobiska należy zabezpieczyć przed możliwością wyrzucania odpadów i wylewania nieczystości oraz przed wtargnięciem zwierząt.
2. Przy zagospodarowaniu terenu należy uwzględnić przepisy odrębne dotyczące ochrony dziko występujących gatunków zwierząt, roślin i grzybów.
3. Eksploatacja kopalni kruszywa nie może powodować przekroczenia standardów jakości środowiska na terenach z nią sąsiadujących.
4. Obowiązują ustalenia szczegółowe dla poszczególnych terenów zawarte w rozdziale 3.

### **§ 5. Zasady modernizacji, rozbudowy i budowy systemów komunikacji i infrastruktury technicznej:**

1. Powiązanie obszaru objętego planem z zewnętrznym układem komunikacyjnym realizowane jest poprzez drogę powiatową zlokalizowaną poza obszarem opracowania planu (droga powiatowa nr 1715C).
2. W liniach rozgraniczających tereny dopuszcza się sytuowanie sieci infrastruktury technicznej zgodnie z przepisami odrębnymi, a także przebudowy, zmiany lokalizacji, istniejących sieci kolidujących z planowaną zabudową.
3. Zaopatrzenie w wodę:
  - 1) obowiązuje zaopatrzenie w wodę z gminnej sieci wodociągowej,
  - 2) dopuszcza się indywidualne ujęcia wody zgodnie z przepisami odrębnymi,
  - 3) zapewnienie wody w warunkach kryzysowych zgodnie z wymogami obrony cywilnej,
  - 4) wodę dla celów przeciwpożarowych należy zapewnić z istniejących i projektowanych sieci, uzbrojonych w hydranty lub z innych źródeł, z dopuszczeniem lokalizacji zbiorników przeciwpożarowych;

4. Odprowadzenie ścieków do szczelnych zbiorników bezodpływowych lub przydomowych oczyszczalni ścieków zgodnie z przepisami odrębnymi.

5. Odprowadzenie wód opadowych na terenie działki.

6. Zaopatrzenie w energię elektryczną:

- 1) dopuszcza się rozbudowę sieci i urządzeń energii elektrycznej do zaopatrzenia zabudowy w energię elektryczną, w oparciu o istniejące i projektowane linie energetyczne średniego i niskiego napięcia,
- 2) zaopatrzenie zabudowy w energię elektryczną będzie się odbywać z istniejących i projektowanych stacji transformatorowych,
- 3) dopuszcza się budowę stacji transformatorowych.

7. Zaopatrzenie w ciepło – z indywidualnych źródeł, z zastosowaniem technologii i paliw nie przekraczających dopuszczalnych norm emisji, zgodnie z przepisami odrębnymi.

8. Zaopatrzenie w gaz - ustala się zaopatrzenie z projektowanej sieci gazowej lub z indywidualnych źródeł, w szczególności z butli gazowych.

9. W zakresie infrastruktury telekomunikacyjnej poprzez istniejącą i projektowaną sieć telekomunikacyjną.

10. W zakresie gospodarki odpadami:

- 1) na działkach budowlanych należy przewidzieć miejsca na pojemniki służące do czasowego gromadzenia odpadów stałych, zgodnie z przepisami techniczno - budowlanymi, z uwzględnieniem możliwości ich segregacji,
- 2) odpady należy zagospodarować, zgodnie z obowiązującymi przepisami ustaw oraz uchwalonymi przepisami lokalnymi.

**§ 6. Stawki procentowe, na podstawie których ustala się opłatę, o której mowa w art. 36 ust. 4 ustawy** – zgodnie z ustaleniami szczegółowymi dla poszczególnych terenów zawartymi w rozdziale 3.

### **Rozdział 3. Ustalenia szczegółowe.**

**§ 7. Dla terenu oznaczonego na rysunku planu symbolem 1G ustala się:**

- 1) **przeznaczenie:** teren górnictwa i wydobywania;
- 2) **obiekty towarzyszące:** obiekty i urządzenia infrastruktury technicznej, parkingi, dojścia, dojazdy;
- 3) **zasady ochrony i kształtowania ład przestrzennego:**
  - a) eksploatacja złoża systemem odkrywkowym odbywać się będzie zgodnie z projektem zagospodarowania złoża i na podstawie koncesji na wydobywanie kopalin ze złoża – zgodnie z przepisami odrębnymi,
  - b) dopuszcza się lokalizację obiektów i urządzeń obsługi technicznej o charakterze obiektów tymczasowych związanych z przeznaczeniem terenu,
  - c) dopuszcza się realizację urządzeń budowlanych, zapewniających możliwość użytkowania obiektu budowlanego zgodnie z jego przeznaczeniem,
  - d) pasy ochronne zostaną szczegółowo określone w projekcie zagospodarowania złoża i w koncesji na wydobywanie kopalin ze złoża, zgodnie z przepisami odrębnymi,
  - e) po zakończeniu eksploatacji złoża kopalin obowiązuje nakaz rekultywacji terenu w kierunku wodnym, leśnym lub rekreacyjnym, rolniczym, poprzedzony projektem rekultywacji, zgodnie z przepisami odrębnymi.
- 4) **zasady ochrony środowiska, przyrody i krajobrazu:** dopuszczalny poziom hałasu – nie ustala się;
- 5) **parametry i wskaźniki kształtowania zabudowy oraz zagospodarowania terenu:**
  - a) nadziemna intensywność zabudowy: nie ustala się,
  - b) maksymalna intensywność zabudowy: nie ustala się,
  - c) minimalny udział powierzchni biologicznie czynnej: nie ustala się,

- d) maksymalny udział powierzchni zabudowy: nie ustala się,
  - e) minimalna liczba miejsc do parkowania: 1 stanowisko,
  - f) minimalna liczba miejsc parkingowych dla pojazdów zaopatrzonych w kartę parkingową: nie ustala się,
  - g) sposób realizacji miejsc do parkowania – powierzchniowe, nieutwardzone lub utwardzone oznaczone stosownym oznakowaniem,
  - h) maksymalna wysokość zabudowy: 10,0 m,
  - i) geometria dachu i jego układ: dowolne.
- 6) **ustala się obsługę komunikacyjną terenu:** 1G z drogi gminnej zlokalizowanej poza obszarem opracowania planu.
- 7) **stawka procentowa, na podstawie której ustala się opłatę, o której mowa w art. 36 ust. 4 ustawy:** 0%.

#### **Rozdział 4. Przepisy końcowe.**

§ 8. Wykonanie niniejszej uchwały powierza się Wójtowi Gminy Książki.

§ 9. 1. Uchwała wchodzi w życie po upływie 14 dni od dnia jej ogłoszenia w Dzienniku Urzędowym Województwa Kujawsko-Pomorskiego.

2. Uchwała, o której mowa w §1, podlega publikacji na stronie internetowej biuletynu informacji publicznej gminy.

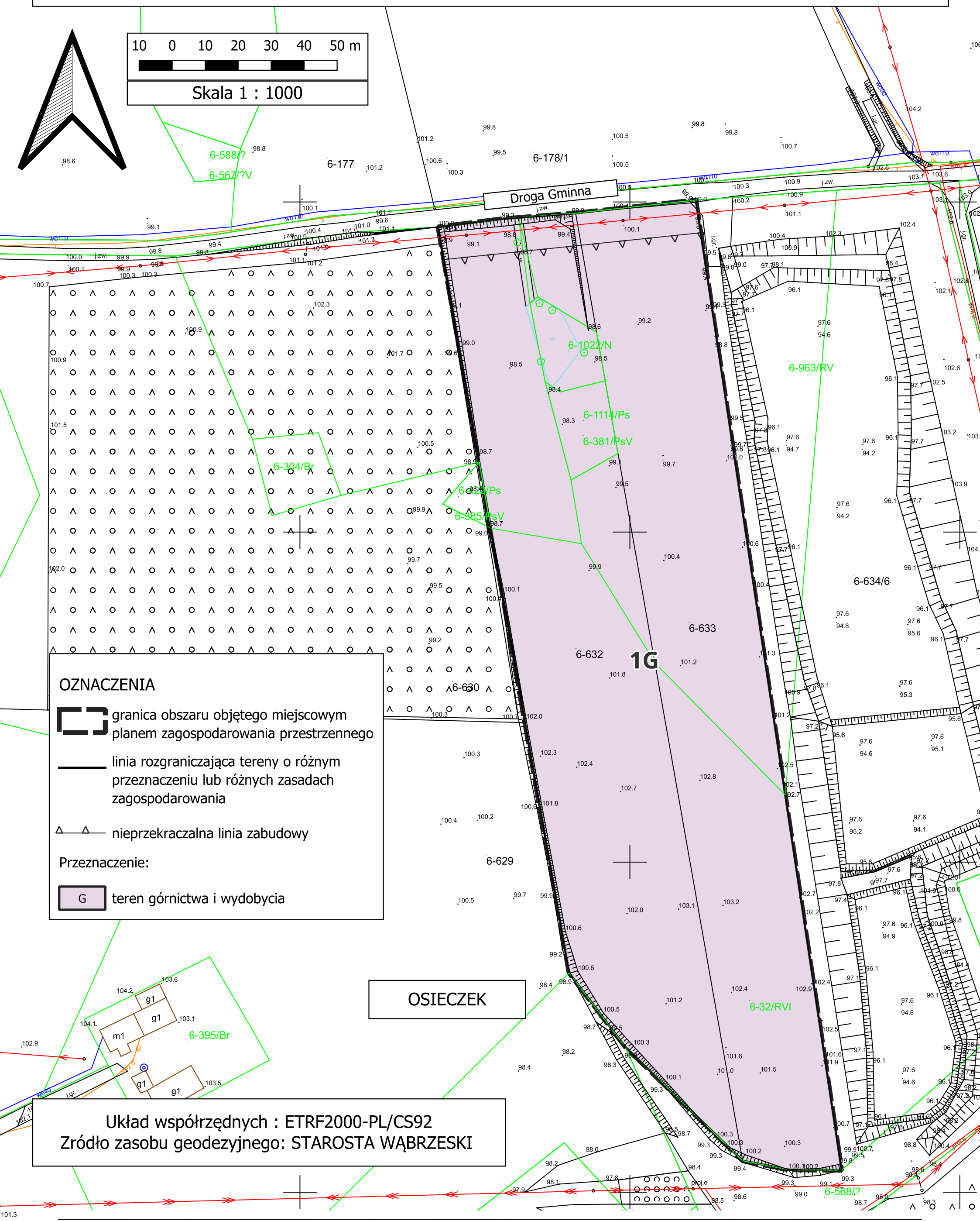
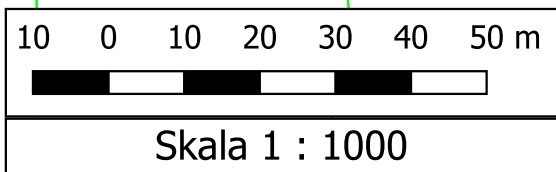
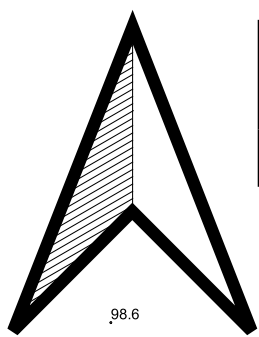
Przewodniczący Rady Gminy

**Mariusz Kesler**

# MIEJSCOWY PLAN ZAGOSPODAROWANIA PRZESTRZENNEGO DLA TERENU GÓRNICTWA I WYDOBYCIA W MIEJSCOWOŚCI OSIECZEK, GMINA KSIĄZKI

Organ sporządzający: Wójt Gminy Książki

Załącznik nr 1 do uchwały nr.....XI/60/25..... Rady Gminy w Książkach z dnia 6 marca 2025 r.



## OZNACZENIA

granica obszaru objętego miejscowym planem zagospodarowania przestrzennego

linia rozgraniczająca tereny o różnym przeznaczeniu lub różnych zasadach zagospodarowania

nieprzekraczalna linia zabudowy

Przeznaczenie:

G teren górnictwa i wydobywania

## OSIECZEK

Układ współrzędnych : ETRF2000-PL/CS92  
Zródło zasobu geodezyjnego: STAROSTA WĄBRZESKI

Załącznik Nr 2 do uchwały Nr XI/60/25  
Rady Gminy w Książkach  
z dnia 6 marca 2025 r.

### **Rozstrzygnięcie o sposobie rozpatrzenia uwag do projektu planu**

W trakcie wyłożenia do publicznego wglądu, w dniach od 23.01.2025 r. do 21.02.2025 r., projektu miejscowego planu zagospodarowania przestrzennego wraz z prognozą oddziaływania na środowisko, w czasie spotkania otwartego oraz punktu konsultacyjnego, które zostały zorganizowane w dniu 6.02.2025 r. oraz w terminie składania uwag do dnia 21.02.2025 r. – **uwagi nie wpłynęły.**

Przewodniczący Rady Gminy

**Mariusz Kesler**

**Rozstrzygnięcie o sposobie realizacji zapisanych w planie inwestycji z zakresu infrastruktury technicznej, które należą do zadań własnych gminy oraz zasadach ich finansowania.**

Na podstawie art. 20 ust. 1 ustawy z dnia 27 marca 2003 r. o planowaniu i zagospodarowaniu przestrzennym (Dz. U. z 2023 r. poz. 977 ze zm.) określa się następujący sposób realizacji i zasady finansowania inwestycji z zakresu infrastruktury technicznej, które należą do zadań własnych gminy.

1. Inwestycje z zakresu infrastruktury technicznej przewidziane na obszarze objętym niniejszą uchwałą:

- 1) infrastruktura wodociągowa, elektroenergetyczna nie związana z obsługą dróg – budowa, rozbudowa, przebudowa lub modernizacja istniejących sieci,
- 2) droga wewnętrzna wraz z infrastrukturą towarzyszącą.

2. Realizacja inwestycji będzie przebiegać zgodnie z obowiązującymi przepisami i normami, w tym m.in. z ustawą: Prawo budowlane, Prawo zamówień publicznych, Prawo ochrony środowiska, o drogach publicznych, o gospodarce nieruchomościami. Inwestycje w zakresie przesyłania i dystrybucji paliw gazowych, energii elektrycznej i ciepła realizowane będą w sposób określony w ustawie Prawo energetyczne. Dopuszcza się etapową realizację inwestycji.

3. Realizacja zapisanych w planie inwestycji z zakresu infrastruktury technicznej, które należą do zadań własnych gminy, będzie finansowana z budżetu gminy przy wykorzystaniu środków pozyskanych ze źródeł zewnętrznych.

Przewodniczący Rady Gminy

**Mariusz Kesler**

Załącznik Nr 4 do uchwały Nr XI/60/25

Rady Gminy w Książkach

z dnia 6 marca 2025 r.

Zalacznik4.gml

**Dane przestrzenne, o których mowa w art. 67a ust. 3 i 5 ustawy z dnia 27 marca 2003 r. o planowaniu i zagospodarowaniu przestrzennym (j.t. Dz.U. z 2020 r. poz. 293 z późn. zm.) ujawnione zostaną po kliknięciu w ikonę**





## DOKUMENT PODPISANY ELEKTRONICZNIE

### Dane podpisywanego dokumentu

Typ dokumentu	Uchwała
Numer dokumentu	XI/60/25
Data dokumentu	2025-03-06
Organ wydający	Rada Gminy w Książkach
Przedmiot regulacji	w sprawie uchwalenia miejscowego planu zagospodarowania przestrzennego dla terenu górnictwa i wydobywania w miejscowości Osieczek, gmina Książki.
Identyfikator dokumentu	B8D4AA5E-D593-459B-8E93-1A75B376EAB7

### Informacje o złożonych podpisach elektronicznych

<b>Podpis:</b>	
Sygnatura	Signature-377358791
Numer seryjny	77FDEBAAD4F58F53ECBF6D49B01AC50A27711DE8
Osoba podpisująca	Mariusz Jerzy Kesler
Kraj	PL
Data złożenia podpisu	06.03.2025 09:40:00
Zakres podpisu	Podpis całego dokumentu
Wystawca certyfikatu	VATPL-5260300517 COPE SZAFIR - Kwalifikowany Krajowa Izba Rozliczeniowa S.A. PL